

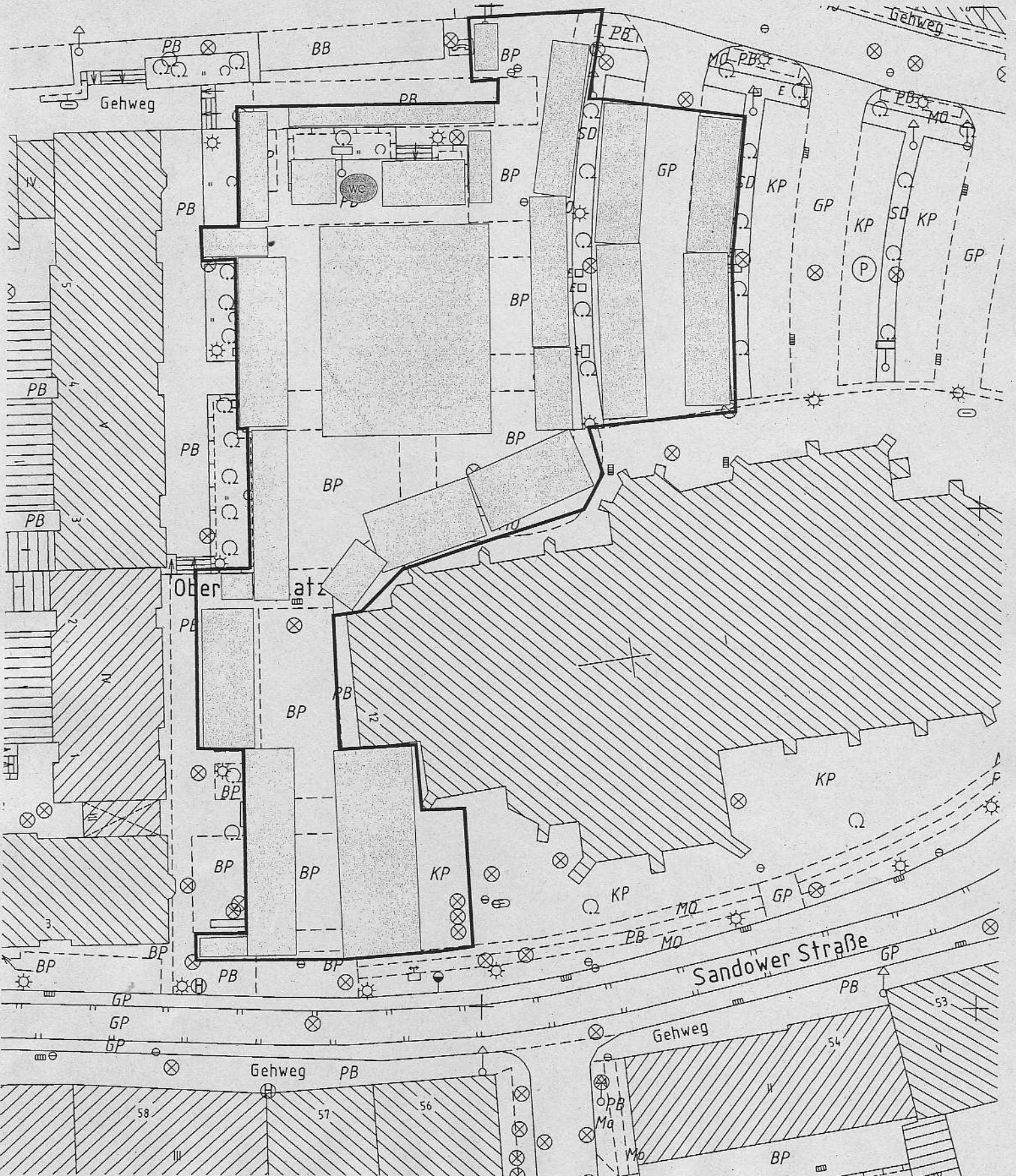




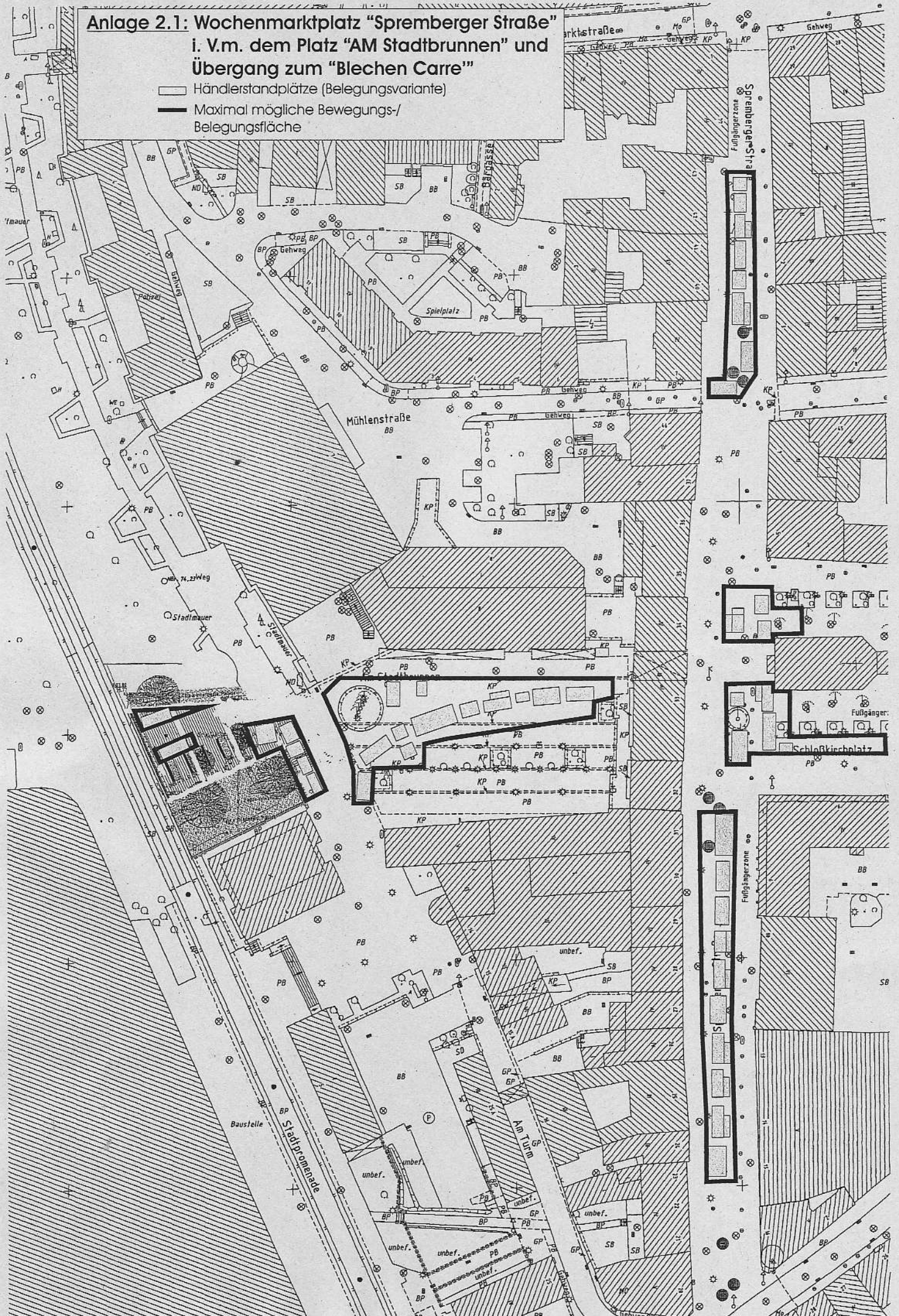
Anlage 2: Wochenmarktplatz "Oberkirchplatz"

-  Händlerstandplätze (Belegungsvariante)
-  Maximal mögliche Bewegungs-/ Belegungsfläche





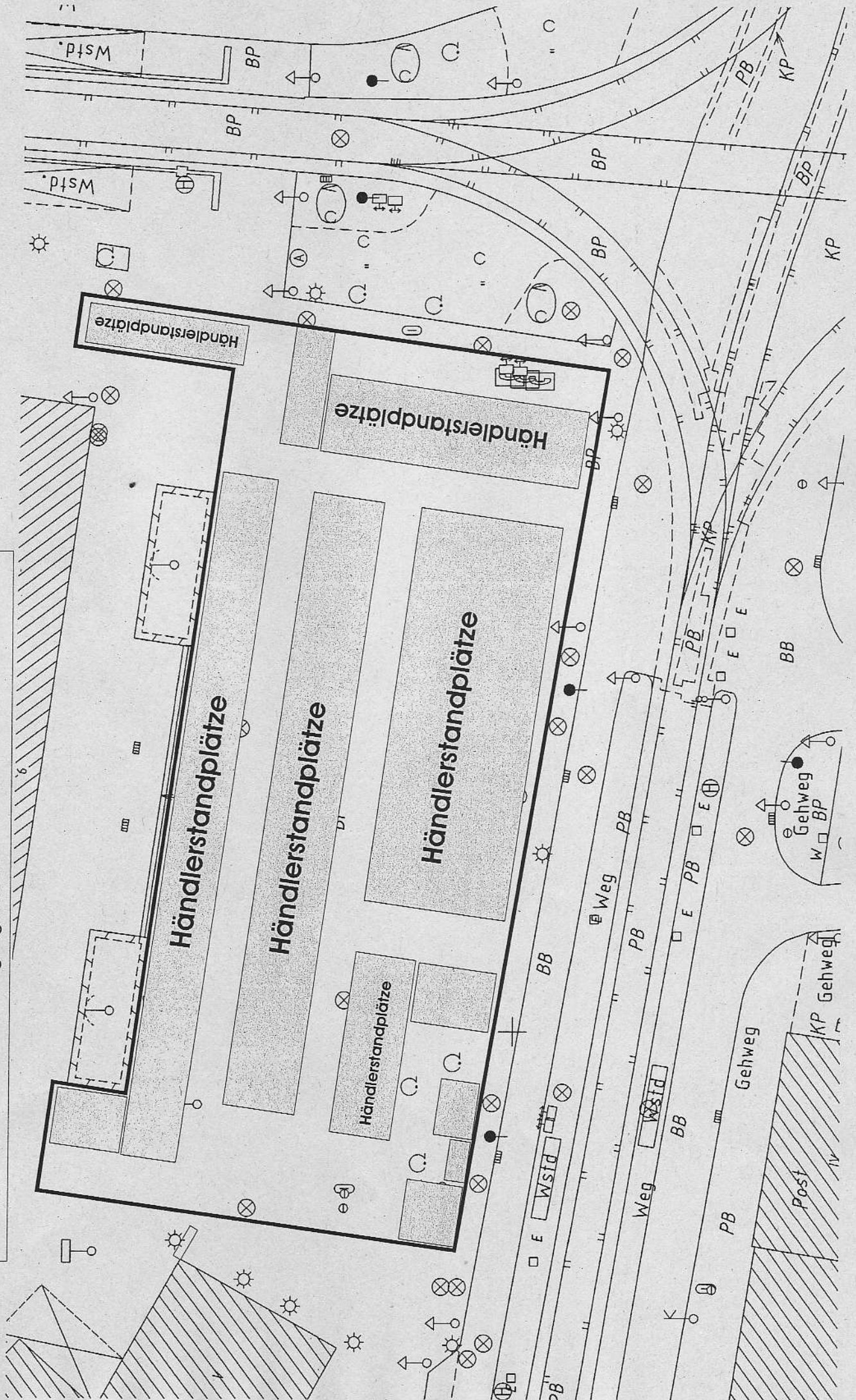
**Anlage 2.1: Wochenmarktplatz "Spremlberger Straße"
i. V.m. dem Platz "AM Stadtbrunnen" und
Übergang zum "Bleichen Carre"**

-  Händlerstandplätze (Belegungsvariante)
-  Maximal mögliche Bewegungs-/
Belegungsfläche





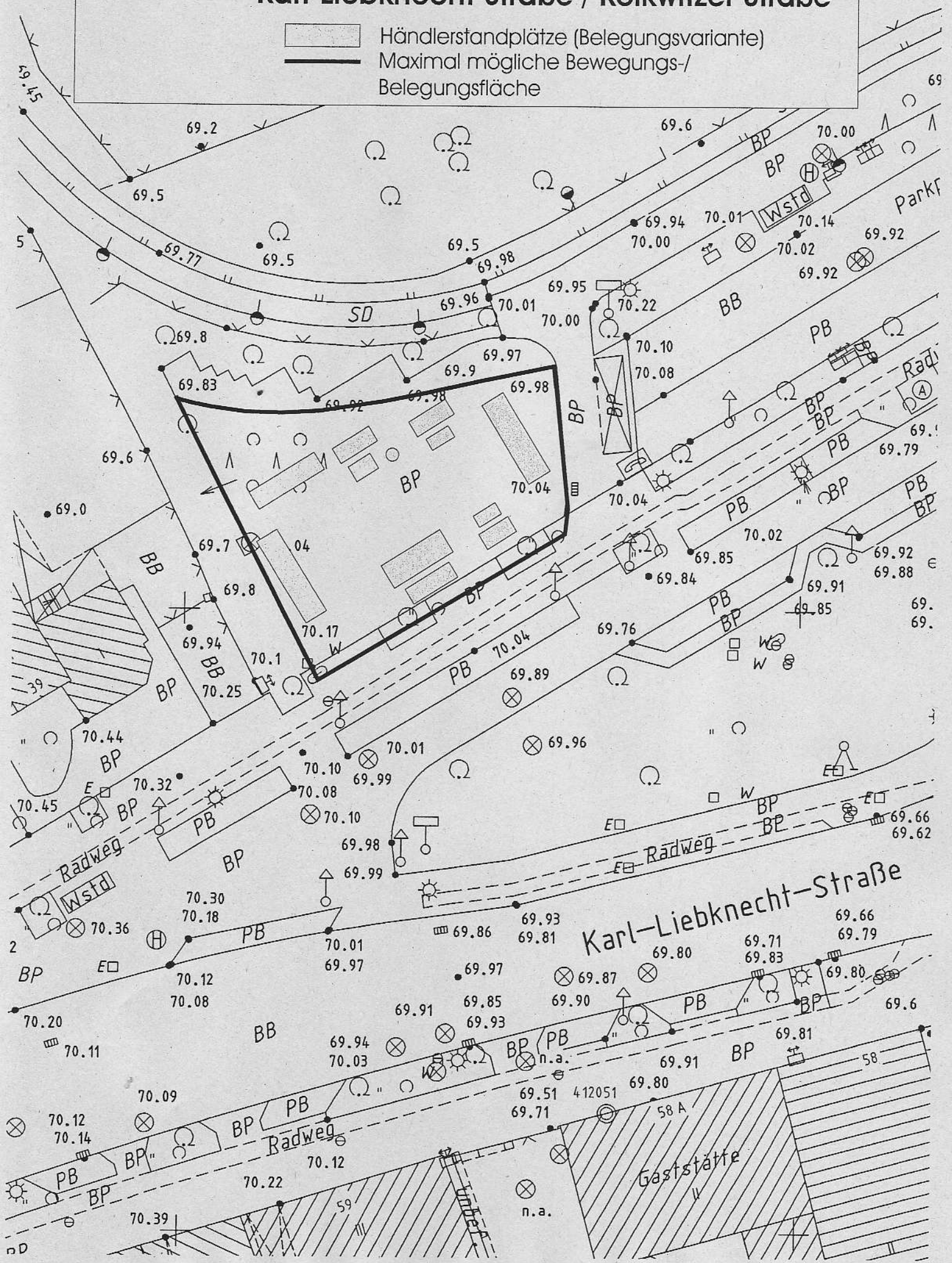
Anlage 2.2: Wochenmarktplatz "Stadthallenvorplatz"

-  Händlerstandplätze (Belegungsvariante)
-  Maximal mögliche Bewegungs-/ Belegungsfläche



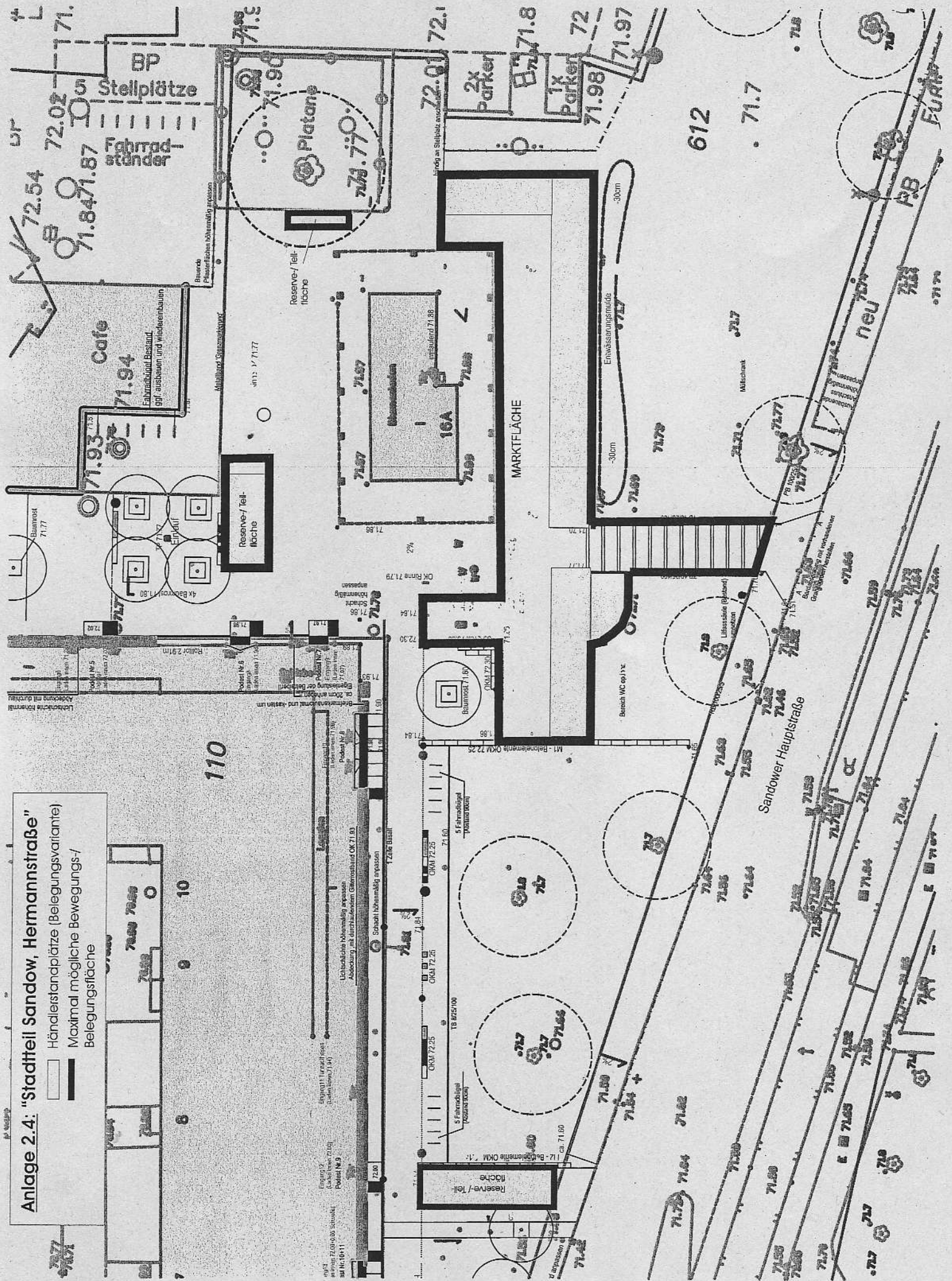

Anlage 2.3: Wochenmarktplatz "Stadtteil Ströbitz, Karl-Liebknecht-Straße / Kolkwitzer Straße"

 Händlerstandplätze (Belegungsvariante)
 Maximal mögliche Bewegungs-/ Belegungsfläche



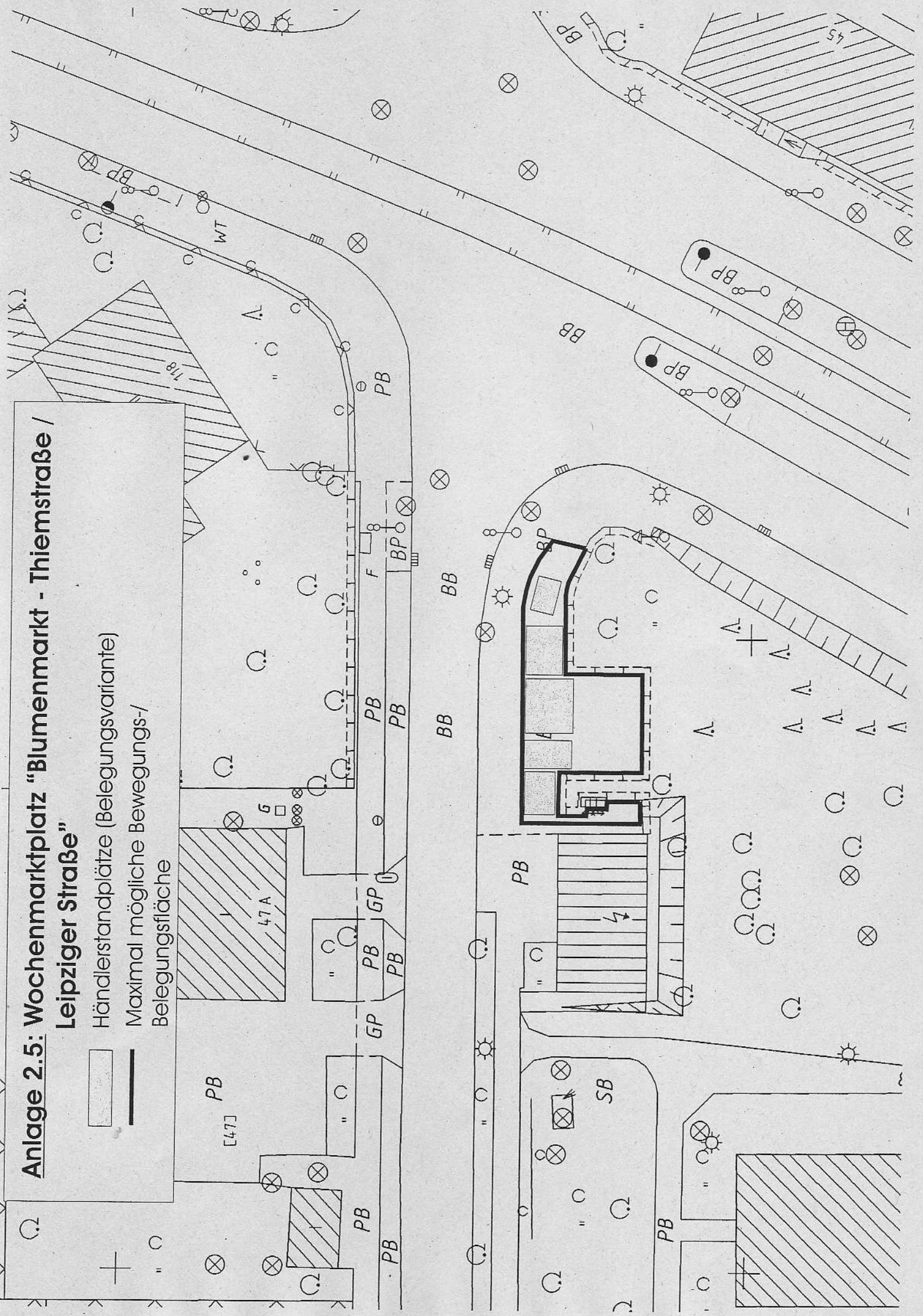
Anlage 2.4: "Stadtteil Sandow, Hermannstraße"

- Händlerstandplätze (Belegungsvariante)
- Maximal mögliche Bewegungs-/Belegungsfläche





Anlage 2.5: Wochenmarktplatz "Blumenmarkt - Thiemstraße / Leipziger Straße"

- ☐ Händlerstandplätze (Belegungsvariante)
- Maximal mögliche Bewegungs-/ Belegungsfläche



Anlage 2.6: Wochenmarktplatz "Stadtteil Sachsendorf / Gelsenkirchener Allee"

-  Händlerstandplätze (Belegungsvariante)
-  Maximal mögliche Bewegungs-/Belegungsfläche

