

Geltungsbereich der Allgemeinverfügung zur Untersagung der Grundwassernutzung

Stadtverwaltung Cottbus, FB 72 Umwelt und Natur, Untere Abfallwirtschafts- und Bodenschutzbehörde

Auszug auf Grundlage des internen Geoinformationssystem der Stadt Cottbus

Vervielfältigung nur mit Genehmigung des Herausgebers

Stadtverwaltung Cottbus, Postfach 101235, 03012 Cottbus




(Siegel)

Datum:



Maßstab 1 : 4 500




Geltungsbereich der Allgemeinverfügung zur Untersagung der Grundwassernutzung

Stadtverwaltung Cottbus, FB 72 Umwelt und Natur, Untere Abfallwirtschafts- und Bodenschutzbehörde

Auszug auf Grundlage des internen Geoinformationssystem der Stadt Cottbus

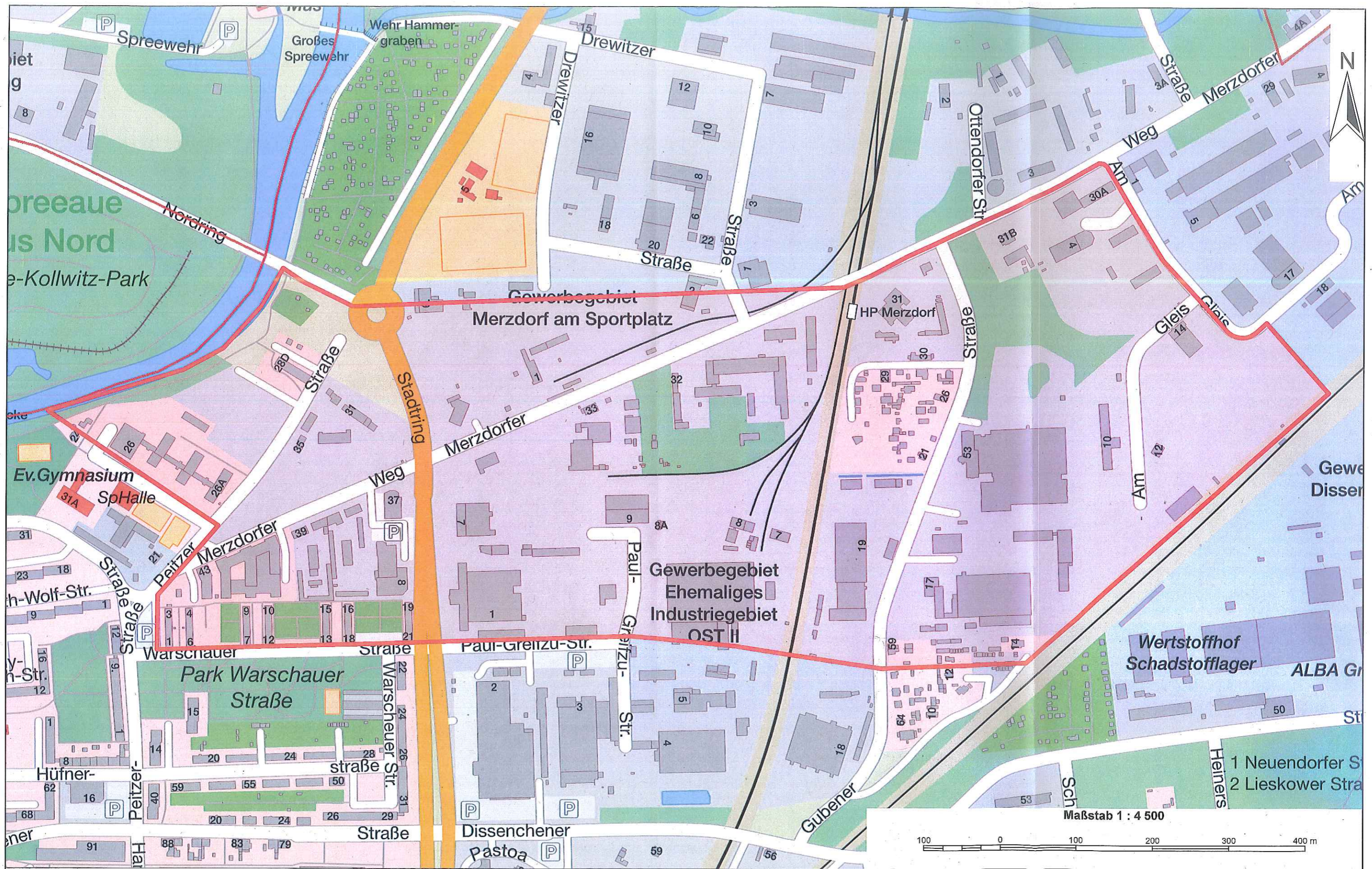
Vervielfältigung nur mit Genehmigung des Herausgebers

Stadtverwaltung Cottbus, Postfach 101235, 03012 Cottbus



(Siegel)

Datum:



© Stadplan: Stadtverwaltung Cottbus, 2018

Geltungsbereich der Allgemeinverfügung zur Untersagung der Grundwassernutzung

Stadtverwaltung Cottbus, FB 72 Umwelt und Natur, Untere Abfallwirtschafts- und Bodenschutzbehörde

Auszug auf Grundlage des internen Geoinformationssystem der Stadt Cottbus

Vervielfältigung nur mit Genehmigung des Herausgebers
 Stadtverwaltung Cottbus, Postfach 101235, 03012 Cottbus

Datum:

(Siegel)

